



# Cycle highways in Flemish Brabant

Readability and branding for growth



**VLAAMS-  
BRABANT**

krispunt van vele werelden

**Frederik Pousset**

Project coordinator cycle highways

# \* Province of Flemish Brabant



# Cycling = the future



# ✱ Cycle highways

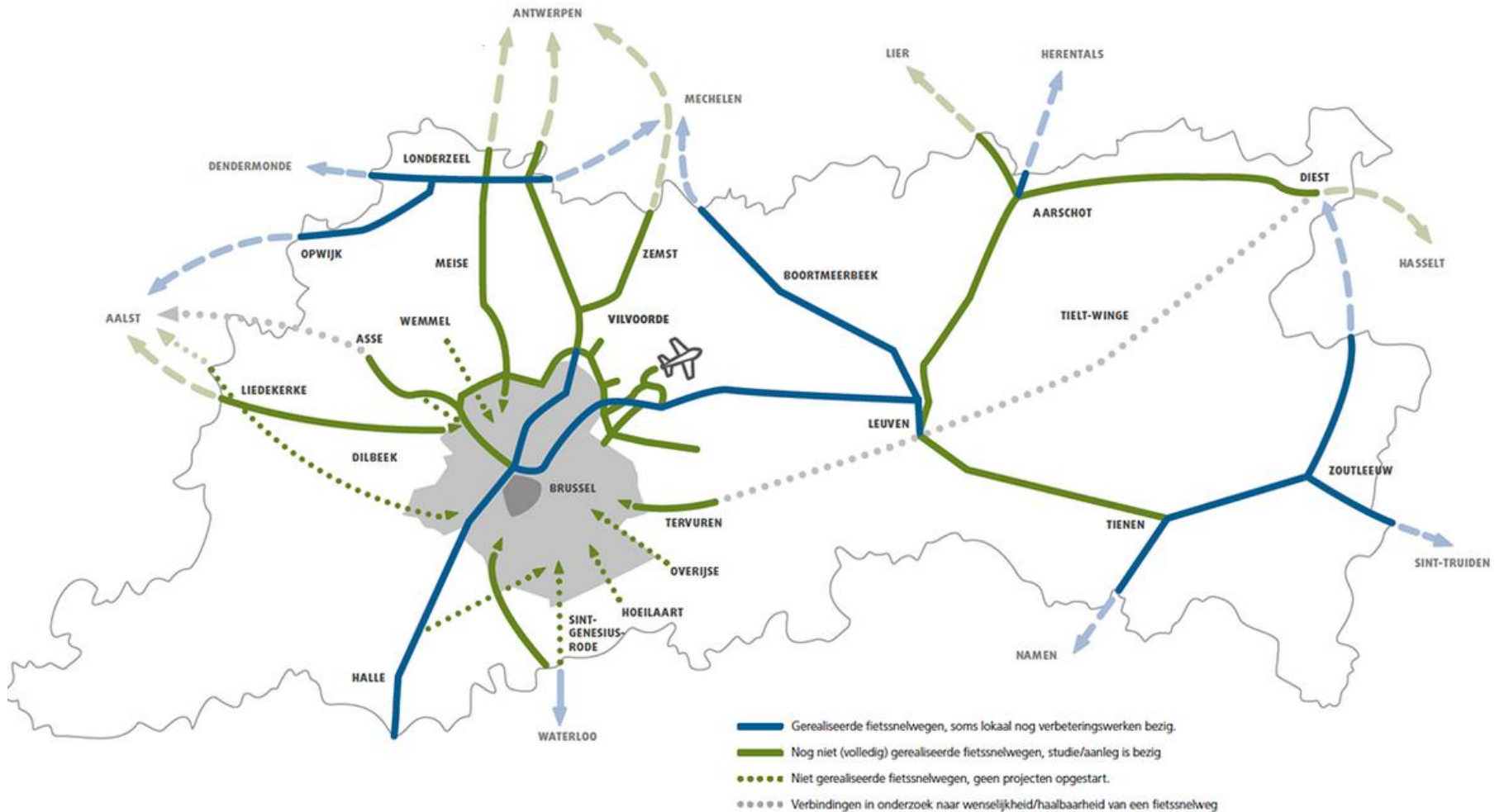
## 2400 KM FIETSSNELWEGEN

De fietsostrades zullen over enkele jaren alle Vlaamse steden met elkaar verbinden, goed voor een netwerk van wel 2400 kilometer. De aanleg van fietssnelwegen is een samenwerking tussen de 5 provincies, de Vlaamse overheid en talloze gemeenten.

Elke fietssnelweg heeft een eigen, unieke code in de vorm van een getal van 1, 2 of 3 cijfers. De trajecten met één cijfer zijn voorbehouden voor de belangrijkste, provinciegrens-overschrijdende fietssnelwegen die de verbindingen vormen tussen de steden Brussel, Antwerpen, Gent, Leuven, Brugge en Hasselt.



# \* Cycle highways in Flemish Brabant



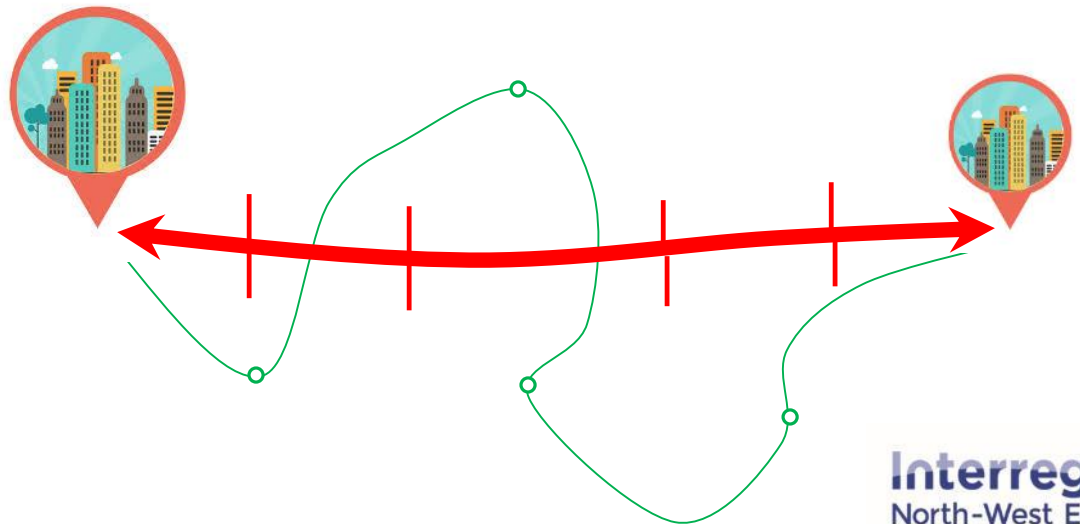
# Functional definition cycle highway

CHIPS-project

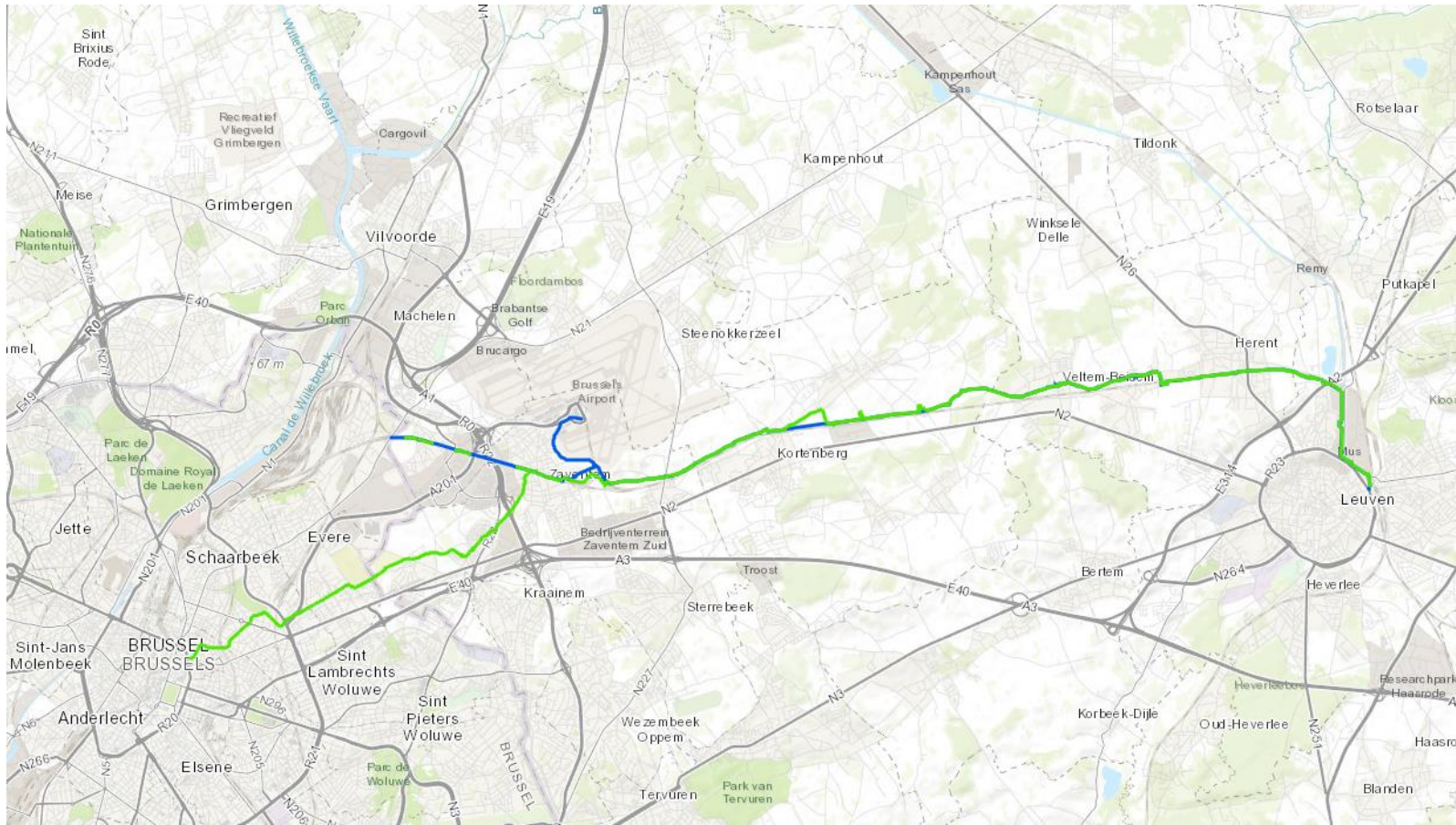
“A Cycle Highway is a *mobility product* that provides a high quality *functional* cycling connection.

As *backbone* of a cycle network, it *connects cities* and or suburbs, residential areas and major (work) places and it satisfies its (potential) *users*.”

[www.cyclehighways.eu](http://www.cyclehighways.eu)



# ✱ Cycle highway Leuven-Brussels



# \* Is it a cycle highway?

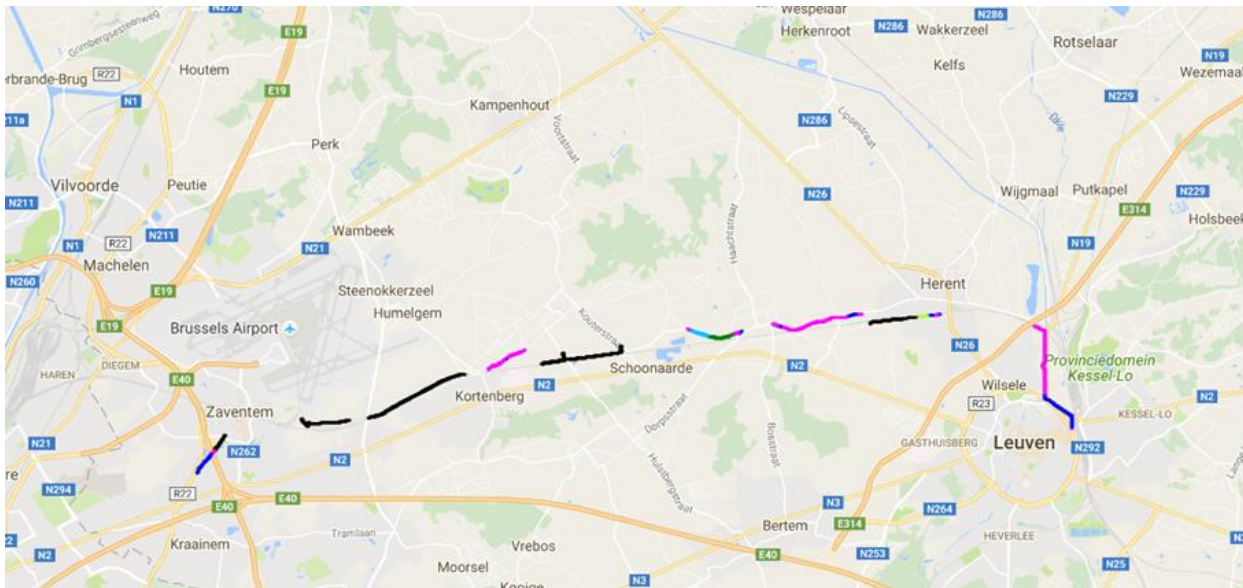




# \* Is it a cycle highway?



# \* Self-explaining cycle highway?




Legende

- Vrijliggend verhoogd/met verhoogde boord
- Jaagpad
- Vrijliggend niet verhoogd/licht verhoogd
- Losliggend fietspad (fietsweg of fietsdoorsteek)
- Aanliggend normaal verhoogd/met verhoogde boord
- Aanliggend licht verhoogd
- Aanliggend niet verhoogd


Trackpoint Informatie

Klik op een trackpoint voor meer informatie..






















**We are obligated to develop strategies to make cycling highways more useful.**

1. We need “glue” to put the pieces together and make it more “readable”
2. We need “fertiliser” that makes cycle highways grow!
3. We need a recognizable “brand” in the mobilityshop



# \* Cycle highways in the mobilityshop?

	?	?	?	?	?
					
					
					

# \* Promotion / branding



F3 aka HST Route Leuven - Brussel

Fré Startpagina Vrienden zoeken

F3 aka HST Route Leuven - Brussel  
Openbare groep

Discussie

Leden

Evenementen

Video's

Foto's

Bestanden

Lid geworden Meldingen Delen

A photograph of a river with a sign in the foreground that says 'F3' and 'Herent Brussel' with a right-pointing arrow.

# Een logo, een identiteit

Als je dit logo ziet, dan weet je dat je op een fietsnelweg - of fietsroute - bent. Of in de buurt ervan. Het is meer dan louter signalisatie. Het logo geeft de fietsnelwegen een eigen identiteit. Met uitgekende bouwstenen in dezelfde huisstijl kunnen wegbeheerders aan de slag om fietsnelwegen heel herkenbaar te maken, met meer veiligheid en meer comfort. Zo kan de fietser de route intuïtief volgen, begrijpen en gebruiken. Zoals een autosnelweg.

Het logo is een ontwerp van designer Stefan Schöning die ook onder meer de huisstijl van de NMBS ontwikkelde.

De letter F van fiets. Die wordt eventueel gevolgd door het unieke cijfer van elke fietsnelweg. De combinatie van een letter met een getal laat de mogelijkheid open om in een ander land of taalgebied een andere letter te gebruiken. C van cycle, bijvoorbeeld.

De driehoek symboliseert een fietszadel. Een handige vorm die ook kan dienen als richtingaanwijzer.






De kleur is het hemelsblauwe RAL 5015. Die is lichter dan het verkeersblauwe RAL 5017. Een logische variant: lichter in het verkeer dus sneller en vlotter, onder de blote hemel. De witte kleur is wel het klassieke verkeerswit RAL 9016.

Een unieke code van 1, 2 of 3 cijfers. Iedere Vlaamse fietsnelweg kreeg een eigen nummer. Een nummer maakt communiceren over een route gemakkelijk. Ook voor routeplanners zijn codes erg handig.













# Different building blocks:



	FV6	Routebord - Verticaal
	FV7	Routezuil - Verticaal
	FV8	Opritbord - verticaal
	FV9	Overzichtskaart en gedragsregels -verticaal
	FV10	multifunctioneel informatief bord - verticaal



## Different building blocks:

Bouwsteen	Cod e	Omschrijving	Variante
	FH1	Logo - horizontale markering op de FSW met vermelding nummer FSW (800x734)	 FH1s (600x551)
	FH2	Logo - horizontale markering op de FSW zonder vermelding nummer FSW (800x734)	 FH2s (600x551)
	FH5	Logo - uitgerokken versie - horizontale markering op de FSW zonder vermelding nummer FSW (800x1100)	
	FH3	Stippellijn - horizontale geleiding op de FSW	
	FV3	richtingsverandering - verticale signalisatie op fietssnelweg	 variant met afstands aanduiding
	FV4	Splitsingsbord - verticale signalisatie op fietssnelweg	
	FV5	Bord richting attractiepool	





# Readability of cycle highways

A cycle highway is *'readable'* if a specified user at every moment and on every part of the cycle highway is capable to intuitively recognize and use the cycle highway with effectiveness, efficiency, and satisfaction.

Well thought-out *infrastructure* and elaborated *awareness* raising elements focusing on identity and guidance offer the cyclist tools to help decision making before and during the journey.

Definition of readability EU CHIPS - project



Figure 15: Awareness raising readability measures on strategic points on the F3 cycle highway in Flemish-Brabant (a gateway to the F3, avoiding confusion at an intersection or change of infrastructure). In London the CS3 cycle highway is made readable through a coherent blue infrastructure in combination with measures like icons and a code or name

So is this a cycle highway?



# Yes!

“A Cycle Highway is a *mobility product* that provides a high quality *functional* cycling connection.

As *backbone* of a cycle network, it *connects cities* and or suburbs, residential areas and major (work) places and it satisfies its (potential) *users*.”

<< Brussels

<< Leuven



# Like this even more!





# RijnWaalpad = F8?



More info:

[www.fietsnelwegen.be](http://www.fietsnelwegen.be)

[www.vlaamsbrabant.be/fiets](http://www.vlaamsbrabant.be/fiets)

[fiets@vlaamsbrabant.be](mailto:fiets@vlaamsbrabant.be)

[frederik.poussel@vlaamsbrabant.be](mailto:frederik.poussel@vlaamsbrabant.be)

